

Утверждена

(наименование документа об утверждении, включая наименования органов государственной власти или

органов местного самоуправления, принявших решение об утверждении схемы или

подписавших соглашение о перераспределении земельных участков)

от _____ № _____





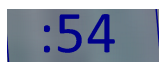


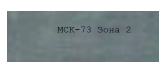

Схема расположения земельного участка или земельных участков на кадастровом плане территории

Площадь земельного участка _____ 3 373 м²		
<small>(указывается проектная площадь образуемого земельного участка, вычисленная с использованием технологических и программных средств, в том числе размещенных на официальном сайте федерального органа исполнительной власти, уполномоченного Правительством Российской Федерации на осуществление государственного кадастрового учета, государственной регистрации прав, ведение Единого государственного реестра недвижимости и предоставление сведений, содержащихся в Едином государственном реестре недвижимости, в информационно-телекоммуникационной сети "Интернет" (далее - официальный сайт), с округлением до 1 квадратного метра. Указанное значение площади земельного участка может быть уточнено при проведении кадастровых работ не более чем на десять процентов)</small>		
Обозначение характерных точек границ	Координаты, м	
	<small>(указываются в случае подготовки схемы расположения земельного участка с использованием технологических и программных средств, в том числе размещенных на официальном сайте. Значения координат, полученные с использованием указанных технологических и программных средств, указываются с округлением до 0,01 метра)</small>	
	Х	
	У	
1	2	3
н1	538 087,17	2 237 572,46
н2	538 086,48	2 237 553,96
н3	538 175,21	2 237 550,65
н4	538 175,21	2 237 587,95
н5	538 087,17	2 237 593,11
н1	538 087,17	2 237 572,46



Масштаб 1:1 500

Условные обозначения:

-  - Обозначение образуемого земельного участка
-  - образуемый земельный участок
-  - вновь образованная часть границы, сведения о которой достаточны для определения ее местоположения.
-  - образуемая точка сведения о которой позволяют однозначно определить ее местоположение
-  - Кадастровый номер земельного участка
-  - Земельный участок включенный в ЕГРН
-  - Номер кадастрового квартала
-  - Система координат
-  - Граница кадастрового квартала