

Утверждена

(наименование документа об утверждении, включая

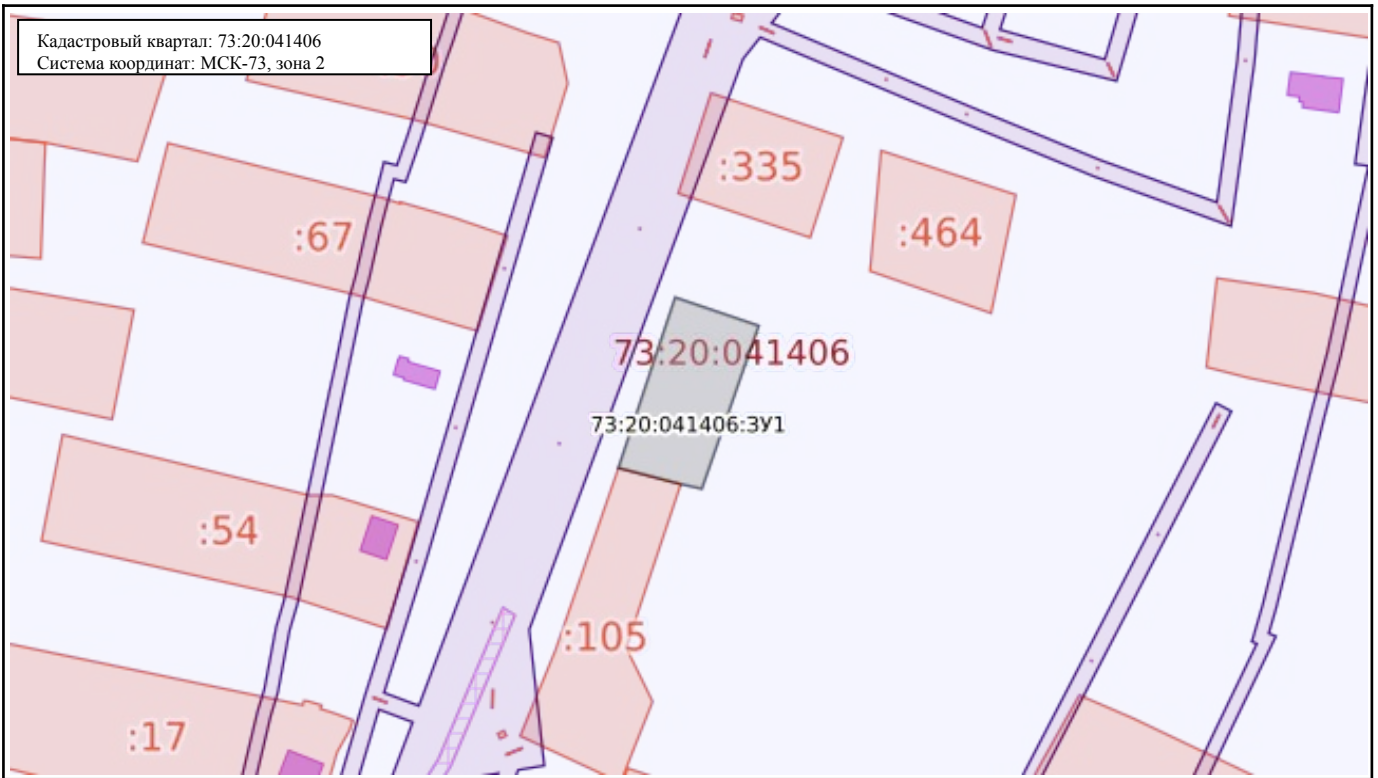
наименования органов государственной власти или

органов местного самоуправления, принявших  
решение об утверждении схемы или подписавших  
соглашение о перераспределении земельных участков)  
от \_\_\_\_\_ N \_\_\_\_\_

Схема  
расположения земельного участка или земельных участков на кадастровом плане  
территории


Условный номер земельного участка: 73:20:041406:3У1		
Площадь земельного участка: 1253 кв.м.		
Обозначение характерных точек границ	Координаты, м	
	X	Y
1	2	3
1	527864.35	2235825.80
2	527869.21	2235807.89
3	527917.41	2235824.92
4	527909.02	2235848.81
5	527862.95	2235831.80

Кадастровый квартал: 73:20:041406  
 Система координат: МСК-73, зона 2



Масштаб: 1:11225

Условные обозначения:

 0.00	Государственная граница Российской Федерации	 00:00-00.00	Территория опережающего развития
 00:00-00.00	Границы между субъектами Российской Федерации	 00:00-00.00	Зоны территориального развития Российской Федерации
 00:00-00.00	Границы муниципальных образований	 00:00-00.00	Игровая зона
 00:00-00.00	Границы населённых пунктов	 00:00-00.00	Лесничество
 00:00:0000000	Кадастровые кварталы	 00.00.0000000.00	Утвержденный проект межевания территории
 00:00:0000000:00	Сооружения	 00:00-00.00	Границы территории, в отношении которой устанавливается публичный сервитут
 00:00:0000000:00	Объекты незавершенного строительства	 00:00-00.00	Байкальская природная территория и ее экологические зоны
 00:00:0000000:00	Здания	 00:00-00.00	Территория, в отношении которой принято решение о резервировании земель для государственных и муниципальных нужд
 00:00:0000000:00	Земельные участки	 00:00:0000000:3У0	Образуемые ЗУ
 00:00-00.00	Зоны с особыми условиями использования территории		
 00:00-00.00	Территориальная зона		
 00:00-00.00	Территория объекта культурного наследия		
 00:00-00.00	Особо охраняемая природная территория		
 00:00-00.00	Особая экономическая зона		
 00:00-00.00	Охотничьи угодья		

[← Назад](#)

## Сведения о действительности паспорта

Серия и номер

9708 644845

Статус документа

Действительный

[На главную](#)

[Проверить другие данные](#)

97 08 644845

97 08 644845

РОССИЙСКАЯ ФЕДЕРАЦИЯ

ОТДЕЛЕНИЕ УФС РОССИИ  
ПО ЧУВАШСКОЙ РЕСПУБЛИКЕ  
В ВУРНАРСКОМ РАЙОНЕ

25.10.2008

210-004

Код подразделения

Дата выдачи

Личный код

*фед*  
Личная подпись



*В*



ФЕДОРОВ

ВАДИМ

ВАЛЕРЬЕВИЧ

Фамилия

Имя

Отчество

МУЖ.

Дата рождения

16.09.1988

Пол

Месяц рождения

ДЕР. ОЙКАС-КИБЕКИ

ВУРНАРСКОГО Р-НА

ЧУВАШСКОЙ АССР





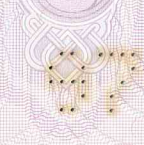
ОУФМС России по Чув  
Московском рай...

ЗАРЕГИСТРИРОВАН

ул. *Ст. Митина*  
дом *25* корп. *1* кв. *18*  
*26 июля 2013*  
Подпись *[Signature]*



ИНН 77-07-000000



ИНН 77-07-000000



**МВД России**

**МИНИСТЕРСТВО ВНУТРЕННИХ ДЕЛ  
по ЧУВАШСКОЙ РЕСПУБЛИКЕ  
(МВД по Чувашской Республике)**

ул. К. Маркса, д. 41, г. Чебоксары, 428003  
тел. (8352) 24-08-22

25.12.2024 № 3/247735826837

на № \_\_\_\_\_ от \_\_\_\_\_

О направлении ответа на обращение

Федорову В.В.

vfedorov21@mail.ru

Уважаемый Вадим Валерьевич!

Управлением по вопросам миграции МВД по Чувашской Республике Ваше обращение от 06.12.2024, направленное в МВД России, рассмотрено.

Сведения о выданном Вам паспорте гражданина Российской Федерации в информационных учетах МВД России являются актуальными и достоверными, оформленный паспорт имеет статус «действительный».

В случае несогласия с результатом рассмотрения обращения Вы вправе обратиться с мотивированной обоснованной жалобой к вышестоящему должностному лицу, прокурору или в суд.

Врио начальника  
управления по вопросам миграции

А.Н. Чиняев



**ДОКУМЕНТ ПОДПИСАН  
ЭЛЕКТРОННОЙ ПОДПИСЬЮ**

Сертификат АААВ06FAA519088DFEBC8D110C53051

Владелец **Чиняев Алексей Николаевич**

Действителен с 30.07.2024 по 23.10.2025