

Схема расположения земельного участка или земельных участков на кадастровом плане территории кадастрового квартала 73:20:010513 по адресу (ориентир) Ульяновская обл., Цильнинский р-н, МО «Алгашинское сельское поселение», с.Старые Алгаши, ул.Наша Марка

УТВЕРЖДЕНА
Постановлением Администрации
муниципального образования
«Цильнинский район» Ульяновской
области № _____ от _____



Система координат: МСК-73

Площадь земельного участка: 2643 кв.м.

Обозначение характерных точек границы	Координаты, м	
	X	Y
1	2	3
н1	545 290.92	2 215 587.25
н2	545 291.69	2 215 587.81
н3	545 261.36	2 215 625.38
н4	545 213.13	2 215 582.84
н5	545 235.09	2 215 556.51
н6	545 252.09	2 215 565.90
н1	545 290.92	2 215 587.25

Категория земель: земли населенных пунктов
Территориальная зона: Ж1 (зона застройки индивидуальными жилыми домами)
Вид разрешенного использования: – Для ведения личного подсобного хозяйства (приусадебный земельный участок)
Доступ к образуемому земельному участку будет осуществляться посредством земель общего пользования

Наличие расстояния между образуемым и зем.участками КН73:20:010508:327 и 73:20:010508:66 обусловлено необходимостью перераспределения этих участков (строения и забор)

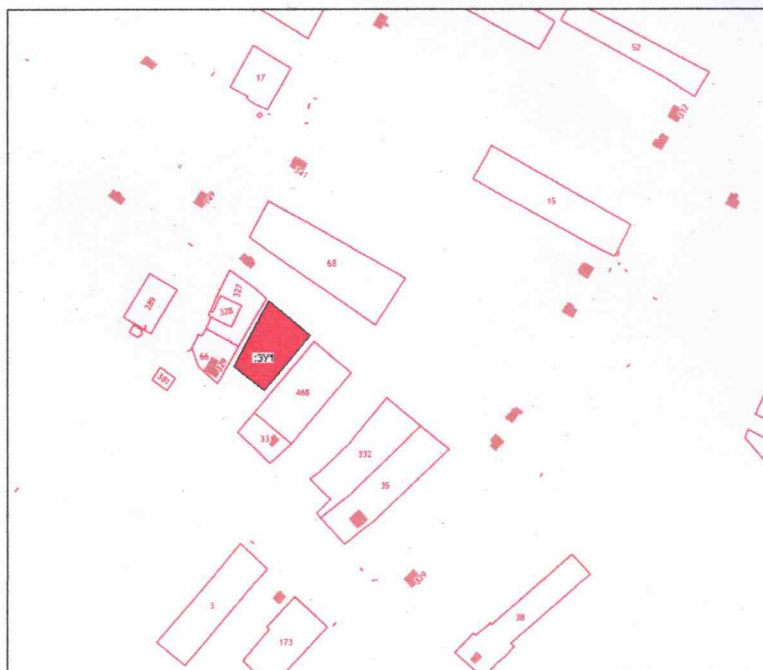
Условные обозначения:	
	Линия кадастрового деления
73:20:010508	Номер кадастрового квартала
Ж1	Обозначение территориальной зоны
:468	Кадастровый номер зем.участка
:ЗУ1	Обозначение образуемого земельного участка путем раздела
	граница земельного участка, установленная при проведении кадастровых работ
• н1, н2...нп.	Надписи номеров характерных точек границы земельного участка, полученных при проведении кадастровых работ
• 1, 2...п.	Надписи номеров характерных точек границы земельного участка, содержащихся в ГКН прекращающих существование
• 1, 2...п.	Надписи номеров характерных точек границы земельного участка, содержащихся в ГКН

Предельные минимальный и максимальный размеры установлены Решением Совета депутатов МО "Алгашинское сельское поселение" Цильнинского района Ульяновской области №13 от 01.08.2011г., с изменениями №58 от 30.12.2014г., приказ Министерства строительства и архитектуры 218-пр от 14.10.2020, 219-пр от 14.10.2020г., Министерства строительства и архитектуры Ульяновской обл. 204-пр от 10.11.2021 и 205-пр от 10.11.2021

СИТУАЦИОННЫЙ ПЛАН



Схема на КПП



М1:3000